

মাঠ পর্যায়ের কার্যসমূহের ২০২১-২২ অর্থবছরের বার্ষিক কর্মসম্পাদন চুক্তি (Annual Performance Agreement)'র  
বার্ষিক (জুলাই/২০২২ থেকে ডিসেম্বর/২০২২) মূল্যায়নের জন্য প্রমানক

জেলা: জামালপুর

ছক নং-১ ঃ সড়কের (জুলাই/২০২২ থেকে ডিসেম্বর/২০২২) এর তথ্য।

জেলার নাম	সড়কের ধরন	সড়কের নাম	সড়কের দৈর্ঘ্য	অগ্রগতি (%)	
				ভৌত (%)	আর্থিক (%)
জামালপুর।	উপজেলা সড়ক	<b>উপজেলা সড়ক</b>			
		সদর উপজেলাধীন ছোনটিয়া জিসি-তিতপল্লা সাতানিপাড়া আরএইচডি সড়ক চেইনেজ ১৮৪০-৩৪৪০মিঃ (IRIDP- 3/JML/DW-24) (আইডিনং-৩৩৯৩৬২০১৩)	১.৬০	১০০%	৪০%
		ইসলামপুর উপজেলাধীন ইসলামপুর হেড কোয়ার্টার-গুঠাইল জিসি সড়ক পুনর্বাসন চেইনেজ ০০-৮৭৬০মিঃ (JAM/AF- 116)	৮.৭৬০	১০০%	১০০%
		উপমোট=	১০.৩৬		
		<b>ইউনিয়ন সড়ক</b>			








জামালপুর।	ইউনিয়ন সড়ক	মাদারগঞ্জ উপজেলাধীন জুনাইল মিয়া বাজার-কড়ইচড়া ইউপি চেইনেজ ২২৯০-৩২৫০মিঃ সড়ক উন্নয়ন (JSP/Jam/Mad/UNR-83)	০.৯৬	১০০%	১০০%
		সরিষাবাড়ী উপজেলাধীন (ক) ডোয়াইল ইউপি ডোলবাটি বাজার-আমির সরকার বাড়ী হারখালি দোকান সড়ক চেইনেজ ০০-১২০০মিঃ (IRIDP-3/JML/DW-27)	১.২০	১০০%	১০০%
		সরিষাবাড়ী উপজেলাধীন পোগলদিগা ইউপি- মিজান বাজার সড়ক চেইনেজ ৭১০০-৮০৩৫মিঃ ( IRIDP-3/JML/DW- 35	০.৯৩	১০০%	৫০%



জামালপুর।	ইউনিয়ন সড়ক	মেলান্দহ উপজেলাধীন (ক) মেলান্দহ বাজার-খাশিয়ারা (নালচিয়া) বাজার সড়ক চেইনেজ ২০০০-৪৯৮০মিঃ (Road ID No: 339613002) (খ) মাহমুদপুর ইউপি সালাম ডিলারেরবাড়ী-চরগোবিন্দী বাহজার সড়ক চেইনেজ ০০-২৩৪০মিঃ সড়ক পুনর্বাসন CAFDRIRP/Jamalpur/UNR/W-05/2020-21(ID No-573104)	5.32	১০০%	১০০%
		ইসলামপুর উপজেলাধীন চরগোয়ালিনি ইউপি-৪নং চর বাজার সড়ক চেইনেজ ০০-৫১০০মিঃ সড়ক পুনর্বাসন (Road ID No: 339293012) CAFDRIRP/Jamalpur/UNR/ W-03/2020-21 (ID No-573103)	৫.১	১০০%	৯২%
		মাদারগঞ্জ উপজেলাধীন বালিজুড়ি জিসি-ঝাড়কাটা বাজার ভায়া চরপাকেদহ ইউপি সড়ক মেরামত চেইনেজ ০০-৮৭৫০মিঃ (প্যাকেজনং- JAM/AF-118) (Road No-339583001)	৮.৭৫	১০০%	১০০%



জামালপুর।	ইউনিয়ন সড়ক	দেওয়ানগঞ্জ উপজেলাধীন মোশারফগঞ্জ-দেওয়ানগঞ্জ বাজার ভায়া উত্তমারচর সড়ক চেইনেজ ১৬২০-৩৮৩০মিঃ (MRRIDP/21/JAM/DEWA/UNR/124)	২.২১	১০০%	১০০%	
		সর্বমোটঃ	২৪.৪৭			
জেলার নাম	সড়কের ধরন	সড়কের নাম	সড়কের দৈর্ঘ্য	অগ্রগতি (%)		
জামালপুর।	গ্রামীণ সড়ক	<b>গ্রামীণ সড়ক</b>		ভৌত (%)	আর্থিক (%)	
		সরিষাবাড়ী উপজেলাধীন বগারপাড়-পাটাবুঘা রাস্তা চেইনেজ ০০-১০২৫০মিঃ (IRIDP-3/JML/DW-29)	১.০২	১০০%	১০০%	
		মেলান্দহ উপজেলাধীন রেখিপাড়া ইউএনআর-ভাবকী ইউজেডআর (তালুকড়াডা বাজার) সড়ক চেইনেজ ১০০০-২২০০মিঃ (IRIDP-3/JML/DW-25)	১.২০	১০০%	৬৪%	

জামালপুর।	গ্রামীণ সড়ক	মাদারগঞ্জ উপজেলাধীন কুকুরমারী-চর কুকুরমারী সড়ক চেইনেজ ১০০-২০০০মিঃ রোড আইডি নং- ৩৩৯৫৮৫০১২ (প্যাকেজ নং- IRIDP-3/JML/DW-09)	১.০০০০	১০০%	৮০%	
		সরিষাবাড়ী উপজেলাধীন কান্দারপাড়া বাজার-জামতলা বাজার সড়ক চেইনেজ ১৫৪০-৩৬৫০মিঃ . [Road ID-339854042] (ID No-592373) (IRIDP-3/JML/DW-28)	২.১১	১০০%	৯৬%	
		বক্শীগঞ্জ উপজেলাধীন ধানুয়াকান্দা-আলীরপাড়া সড়ক উন্নয়ন চেইনেজ ০০-১০০০.০০মিঃ( Pacjage-JSP/Jam/Bak/VR-198)	১.০০	১০০%	১০০%	

জামালপুর।	গ্রামীণ সড়ক	বক্শীগঞ্জ উপজেলাধীন গোপালপুর বাজার-গাজীরপাড়া বাজার সড়ক উন্নয়ন চেইনেজ ১০০০-৩২০০.০০মিঃ ( Pacjage-JSP/Jam/Bak/VR-206)	৩.২	১০০%	১০০%
		সদর উপজেলাধীন ভারুয়াখালী-সরকুড়া ভায়া ইদিলপুর রাস্তা চেইনেজ ১৬৫০-৩০০০মিঃ ( চধপলধমব-JSP/Jam/Sad/VR-176) (ID no-339364035)	১.৩৫	১০০%	৭০%
		মাদারগঞ্জ উপজেলাধীন বীর লোটার (H/O মোল্লাবাড়ী -বীর লোটার (H/O তোয়ামুর) বাড়ী সড়ক বিসি দ্বারা উন্নয়ন চেইনেজ ০০-১০০০.০০মিঃ . [Road ID-339584041]. MRRIDP/21/JAM/MADA/VR/162 (ID. 610018)	১.০০	১০০%	৩৯%



		ইসলামপুর উপজেলাধীন চর দিগির দাখিল মাদ্রাসা-ময়েজ মোল্লা বাড়ী সড়ক চেইনেজ ০০-১২৫০মিঃ সড়ক উন্নয়ন (PRO/JAM/ISL/VR/19-20/W-182)	১.২৫	১০০%	৮৭%
		সদর উপজেলাধীন কানিল কাঠারতলা আরএইচডি-ঘোড়ারকান্দা জিপিএস সড়ক বিসি দ্বারা উন্নয়ন চেইনেজ ০০-৭৭০মিঃ (প্যাকেজিং-MRRIDP/20/Jam/Sadar/ VR/149)	০.৭৭	১০০%	৭৭%
		মাদারগঞ্জ উপজেলাধীন মিলন বাজার-ভাংবাড়ী-চরবান্দা (আনন্দ বাজার ভাংবাড়ী সড়ক চেইনেজ ০০-১১০০মিঃ (প্যাকেজিং- MRRIDP/21/Jam/Mada/VR/156)	১.১০০	১০০%	৮৭%



জামালপুর।	গ্রামীণ সড়ক	মাদারগঞ্জ উপজেলাধীন ষাটের বাজার হতে রায়গঞ্জ জিসি বিটুমিন কার্পেটিংদ্বারা সড়ক উন্নয়ন চেইনেজ ১৩৫-৩৪৫মিঃ এবং ৫০৭-১৫৫৭মিঃ (প্যাকেজনং- MRRIDP/21/Jam/Mada/VR/169	১.২৬০	১০০%	৪১%
		মেলান্দহ উপজেলাধীন হরিনাপাই ইউজেডআর-ভাবকী বাজার সড়ক চেইনেজ ২০০০-৩০০০মিঃ ( প্যাকেজনং- MRRIDP/21/Jam/Mel/VR/137	১.০০০	১০০%	৩৩%
		মেলান্দহ উপজেলাধীন ফুলকোচা বাজার-রেখিরপাড় ইউএনআর ভায়া পশ্চিম ফুলকোচা সোলাইমান মাস্টার বাড়ী সড়ক চেইনেজ ০০-১০০০মিঃ (প্যাকেজনং- MRRIDP/21/Jam/Mel/VR/138	১.০০০	১০০%	৪৫%





জামালপুর।	গ্রামীণ সড়ক	মোলান্দহ উপজেলাধীন উল্টর মেঘারবাড়ী আরএইচডি-ভালুকা ইউজেড সড়ক চেইনেজ ০০-১০০০মিঃ (প্যাকেজিং- MRRIDP/21/Jam/Mel/VR/166	১.০০০	১০০%	৮৭%
		মাদারগঞ্জ উপজেলাধীন সুখনগরী-তারতাপাড়া সড়ক বিসি দ্বারা উন্নয়ন চেইনেজ ১৬৭০-৩৫৫০মিঃ (রোড আইডিনিং- ৩৩৯৫৮৫০১৩) (প্যাকেজিং-MRRIDP/21/Jam/Mada/VR/164	১.৮৮	১০০%	০%
		উপমোটঃ	২১.১৪		১০.৬৬০
ছক নং-২ : ব্রিজ/কালভার্ট (জুলাই/২০২২ হতে ডিসেম্বর/২০২২ পর্যন্ত ) এর তথ্য।					
জেলার নাম	ব্রিজ/কালভার্টের নাম	স্প্যানের দৈর্ঘ্য (মিঃ)	অগ্রগতি (%)		
			ভৌত (%)	আর্থিক (%)	
জামালপুর	সদর উপজেলাধীন দিগপাইত ইউপি-শংকুরপুর সড়কে ৪৪০০মিঃ চেইনেজে বনশাহী নদীর উপর ৬০.০০মিঃ নির্মাণ। (CBU-100/Purta-329	৬০.০০	১০০%	১০০%	



জামালপুর	ইসলামপুর উপজেলাধীন কাচিহারা পচাবহলা সড়কে ১৪০০মিঃ চেইনেজে ৪৫.০০মিঃ দীর্ঘ পিএসসি গার্ডার ব্রীজ নির্মাণ (FDR/Jam/17-18/BW-09)	৪৫.০০	১০০%	১০০%
	উপমোটঃ	১০৫.০০		২.০০
ছক নং-৩ : হাট-বাজার/হোথ সেন্টার উন্নয়ন (জুলাই/২০২২ হতে ডিসেম্বর/২০২২) এর তথ্য।				
জেলার নাম	হাট-বাজার/হোথ সেন্টারের নাম	সংখ্যা (টি)	অগ্রগতি (%)	
			ভৌত (%)	আর্থিক (%)
জামালপুর	মেলান্দহ উপজেলাধীন তালুকপাড়া বাজার	১	১০০%	৬৭%
	মেলান্দহ উপজেলাধীন ঝাউগাড়া উন্নয়ন	১	১০০%	৬৭%



জামালপুর	মেলান্দহ উপজেলাধীন নলছিয়া বাজার				১	১০০%	৬৭%				
	মোট=				৩						
ছক নং-৪ : উপজেলা কমপ্লেক্স ভবন উন্নয়ন (জুলাই/২০২২ হতে ডিসেম্বর/২০২২) এর তথ্য।											
জেলার নাম	উপজেলার নাম	উপজেলা কমপ্লেক্স এর নাম			সংখ্যা (টি)	অগ্রগতি (%)					
						ভৌত (%)	আর্থিক (%)				
জামালপুর	দেওয়াগঞ্জ										
	মোট=										
ছক নং-৫ : সাইক্লোন শেল্টার উন্নয়ন (জুলাই/২০২২ হতে ডিসেম্বর/২০২২) এর তথ্য।											
জেলার নাম	উপজেলার নাম	বহুমুখী দুর্যোগ আশ্রয় কেন্দ্রের নাম			সংখ্যা (টি)	অগ্রগতি (%)					
						ভৌত (%)	আর্থিক (%)				
জামালপুর											
	মোট=										
ছক নং-৬ : বৃক্ষরোপণ (জুলাই/২০২২ হতে ডিসেম্বর/২০২২) এর তথ্য।											
ক্রমিক নং	জেলার নাম	রোপিত চারার ধরণ				পরিচর্যার পর জীবিত গাছের সংখ্যা					
		বনজ (সংখ্যা)	ঔষধি (সংখ্যা)	ফলজ (সংখ্যা)	মোট চারার (সংখ্যা)	বনজ (সংখ্যা)	ঔষধি (সংখ্যা)	ফলজ (সংখ্যা)	মোট চারার (সংখ্যা)	জীবিত গাছের হার (%)	
১	জামালপুর										
ছক নং-৭ খননকৃত সেচ খাল ও পুনঃখনন (জুলাই/২০২২ হতে ডিসেম্বর/২০২২) এর তথ্য।											
জেলার নাম	উপজেলার নাম	কীরের নাম (সেচ খাল খনন ও পুনঃখনন)			দৈর্ঘ্য (কিমিঃ)	অগ্রগতি (%)					
						ভৌত (%)	আর্থিক (%)				



জামালপুর	সরিষাবাড়ী	বড়বাইদ বিল উপ-প্রকল্প	৫.২০০	১০০%	১০০%
জামালপুর	সরিষাবাড়ী	হাসরা খাল পুনঃ খনন, হাসরা লিং খাল পুনঃ খনন, বড়বাইদ খাল পুনঃখনন, বড়বাড়ীয়া খাল পুনঃকনন	৪.৩৪	১০০%	১০০%
	সরিষাবাড়ী	পানি অপসারণ	৯.৫৪০		০.৮০
		মোট=			০.৮০
ছক নং-৮ নির্মিত/সংস্কারকৃত বাঁধ (জুলাই/২০২২ হতে ডিসেম্বর/২০২২) এর তথ্য।					
জেলার নাম	উপজেলার নাম	স্কিমের নাম (নির্মিত/সংস্কারকৃত বাঁধ)	দৈর্ঘ্য (কিমিঃ)	অগ্রগতি (%)	
				ভৌত (%)	আর্থিক (%)
		মোট=			০.০০০
ছক নং-৯ নির্মিত/সংস্কারকৃত রেগুলেটর (জুলাই/২০২১ থেকে জুন/২০২২) এর তথ্য।					
জেলার নাম	উপজেলার নাম	স্কিমের নাম (রেগুলেটর)	সংখ্যা (টি)	অগ্রগতি (%)	
				ভৌত (%)	আর্থিক (%)
		মোট=			



(মোঃ সায়েদুজ্জামান সাদেক)  
নির্বাহী প্রকৌশলী  
এলজিইডি, জামালপুর।

























